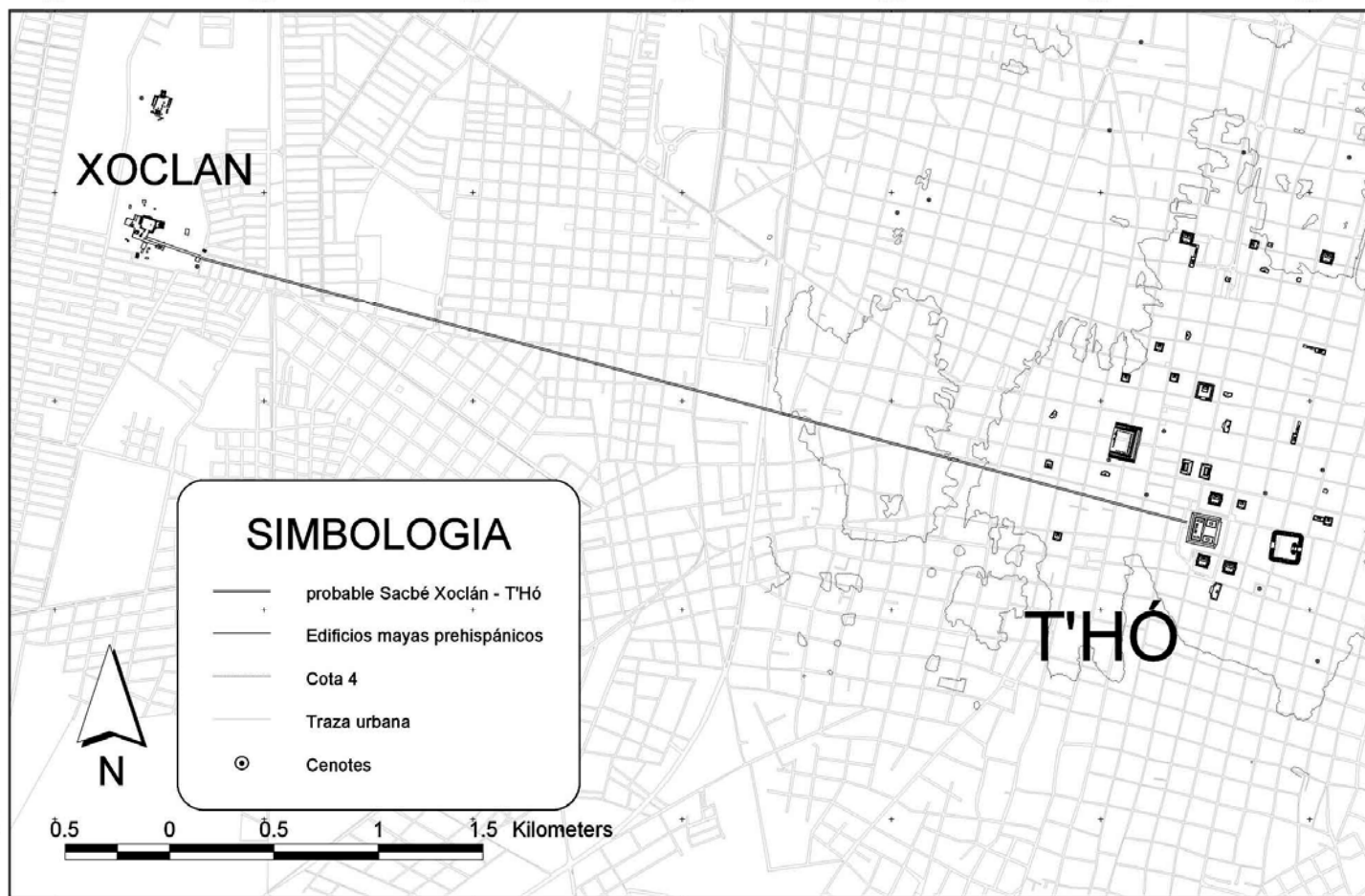


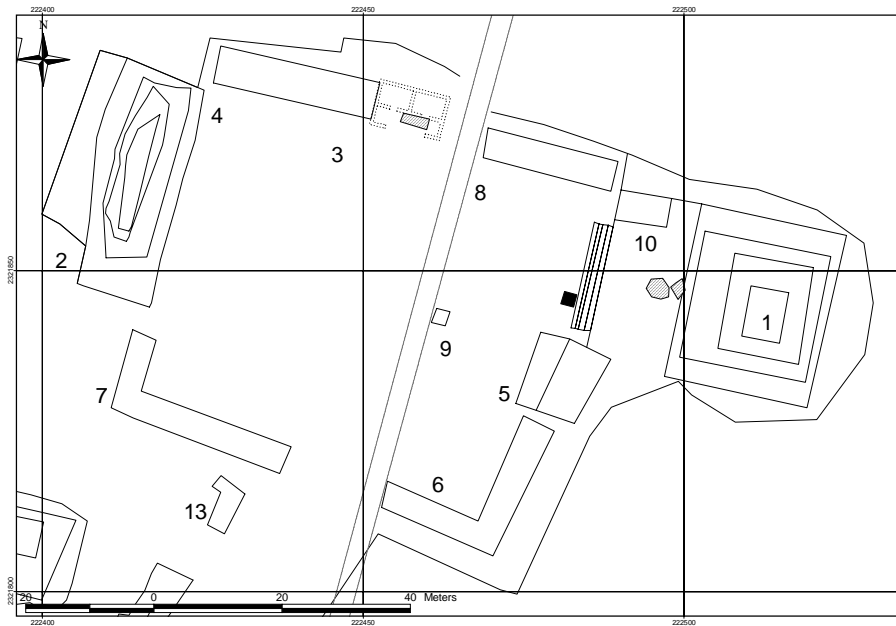
## **INTRODUCCION**

Después de haber realizado tres campañas de trabajo del Proyecto Arqueológico Xoclán, gestionadas y coordinadas conjuntamente por arqueólogos de la Universitat de Barcelona (UB), Cataluña, La Universidad Nacional Autónoma de México (UNAM) y del Departamento de Patrimonio Arqueológico y Natural del Municipio de Mérida (DPANM), Yucatán; la información obtenida acerca del asentamiento maya de Xoclán nos permite ya avanzar en el conocimiento de aspectos referentes al patrón de asentamiento, la tipología, el estilo arquitectónico, la cronología cerámica, los sistemas constructivos y los materiales de procedencia exterior del sitio, satisfaciendo los objetivos planteados para esta primera fase de intervención en el sitio.

Considerando los dos grupos o conjuntos residenciales, la arquitectura de Xoclán por el momento nos remite principalmente al período Clásico Temprano (250 – 550 d. C.) caracterizado por bóvedas tempranas y megalitos en las escalinatas, sugiriendo que este periodo pudo haber sido la etapa de mayor crecimiento y edificación de los espacios del sitio. Contrastando estos nuevos datos con la cronología cerámica establecida para Xoclán, lo vinculan con la etapa de expansión urbana de la antigua ciudad de T'Hó ubicada a tres kilómetros al oeste de Xoclán y cuyos vestigios aun yacen debajo del Centro Histórico de Mérida (Fig. 1).



**Figura 1.-** Plano que muestra la ubicación del Sitio Arqueológico de Xoclán con respecto a la antigua ciudad maya de T'Hó en el Centro Histórico de Mérida, Yucatán (Archivo DPANM)



**Figura 2.-** Plano de la Plaza Principal en el Grupo Sur de Xoclan (Plano Archivo DPANM 2005).

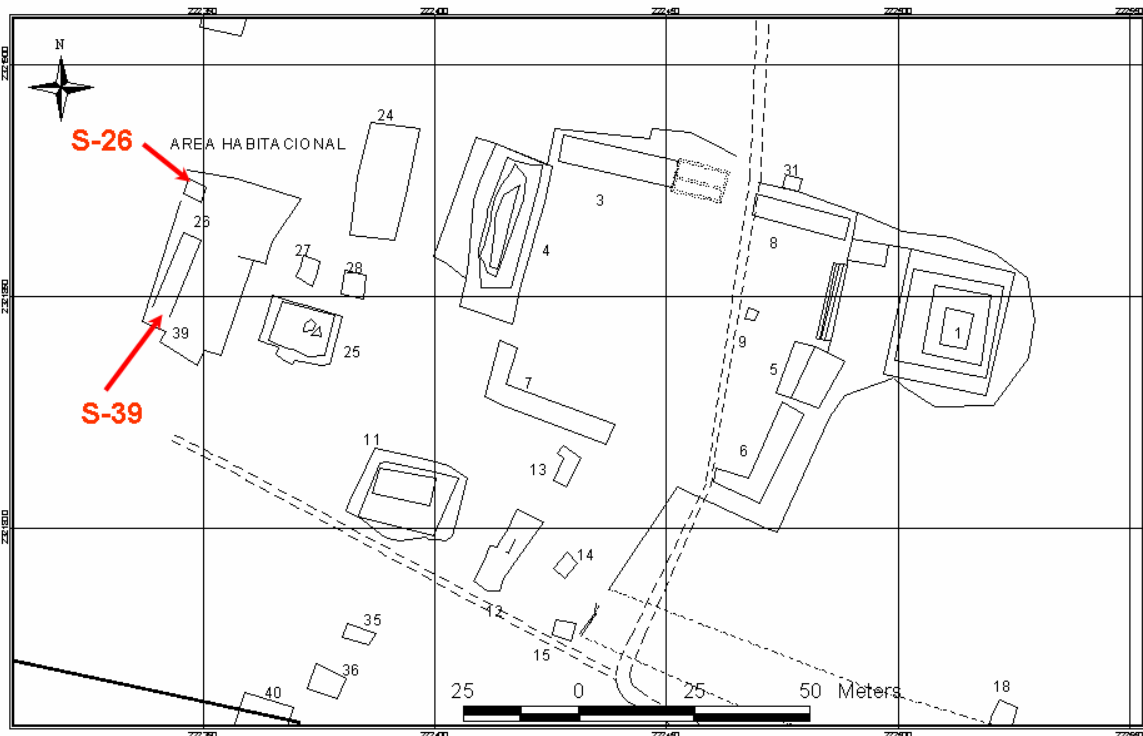
A través de la información proporcionada por los pozos de sondeo efectuados en los espacios abiertos de ambos grupos y con el análisis de los materiales obtenidos tanto en la superficie del terreno como en los propios sondeos empezamos a conocer con más precisión la cronología cerámica del sitio, que asociamos a una primera aproximación estratigráfica con las etapas constructivas de sus espacios. Es claro que la Plataforma de la Plaza Principal del Grupo Sur (Figura 2), y las construcciones que alberga fueron construidas durante el período Clásico Temprano (250 y el 550 d.C). De acuerdo con los materiales cerámicos que se han recuperado la nivelación y el conjunto de estructuras que se encuentran al suroeste de la Plaza Principal, así como el *sacbé* que parte hacia el oriente desde esta nivelación en dirección a T'Hó (Ver Fig. 1), pudieran haber sido construidos posteriormente, a principios del Clásico Tardío y Terminal (550-1100 d.C), aunque serán las futuras exploraciones intensivas y el conocimiento de otros aspectos sobre los rasgos arquitectónicos las que nos permitirán verificar o refutar esta posibilidad. En temporadas anteriores (ver informe 2005) se han podido recuperar en el Grupo Norte elementos decorativos correspondientes a los llamados “Mascarones de Chac” elementos arquitectónicos muy característicos del estilo Puuc del Clásico Tardío (550 – 1100 d. C.) en el norte de Yucatán (Fig. 3).



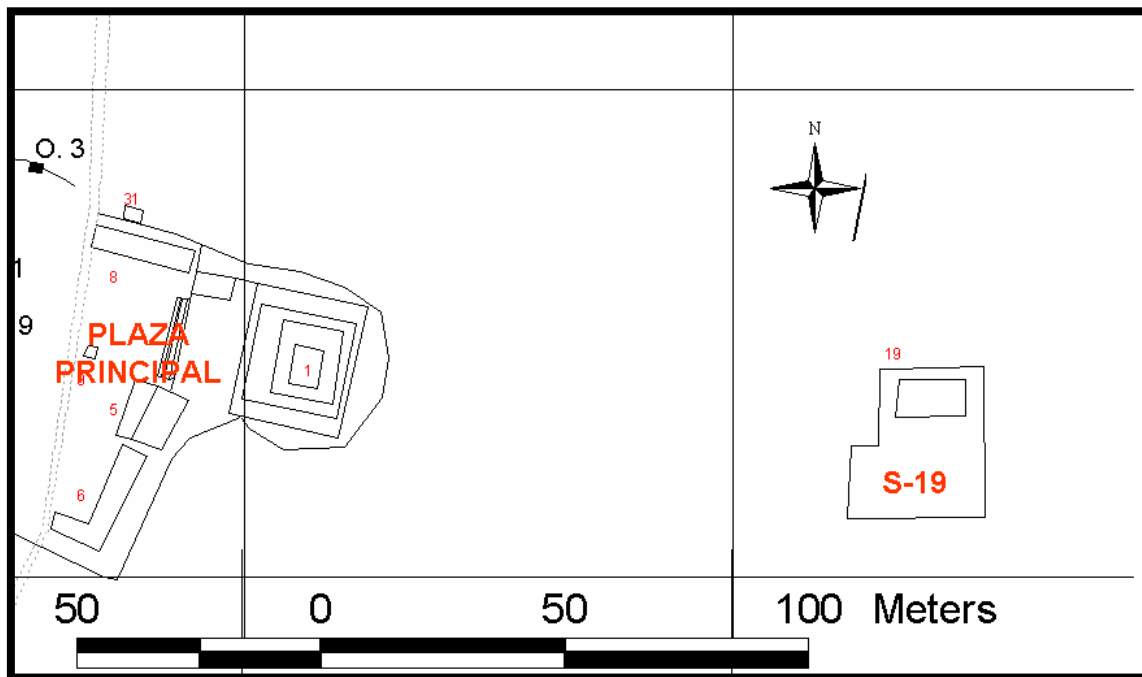
**Figura 3.-** Ejemplo de Mascaron de Chac (Deidad maya de la lluvia) en el Codz Pop de Kabah y fragmentos de piedra con decoración similar encontrados en Xoclan (Foto Archivo DPANM).

En el extremo poniente de la nivelación antes mencionada, se localiza una pequeña plataforma con alineamientos de piedras simples, correspondientes a vestigios de dos construcciones registradas como S-26 y S-39 (Fig. 4) de materiales perecederos, que conforman una unidad habitacional; el sondeo practicado al oeste de esta nivelación aportó abundante material cerámico que pone en evidencia una importante ocupación durante el Clásico Temprano y una reocupación durante el Clásico Tardío y Terminal.

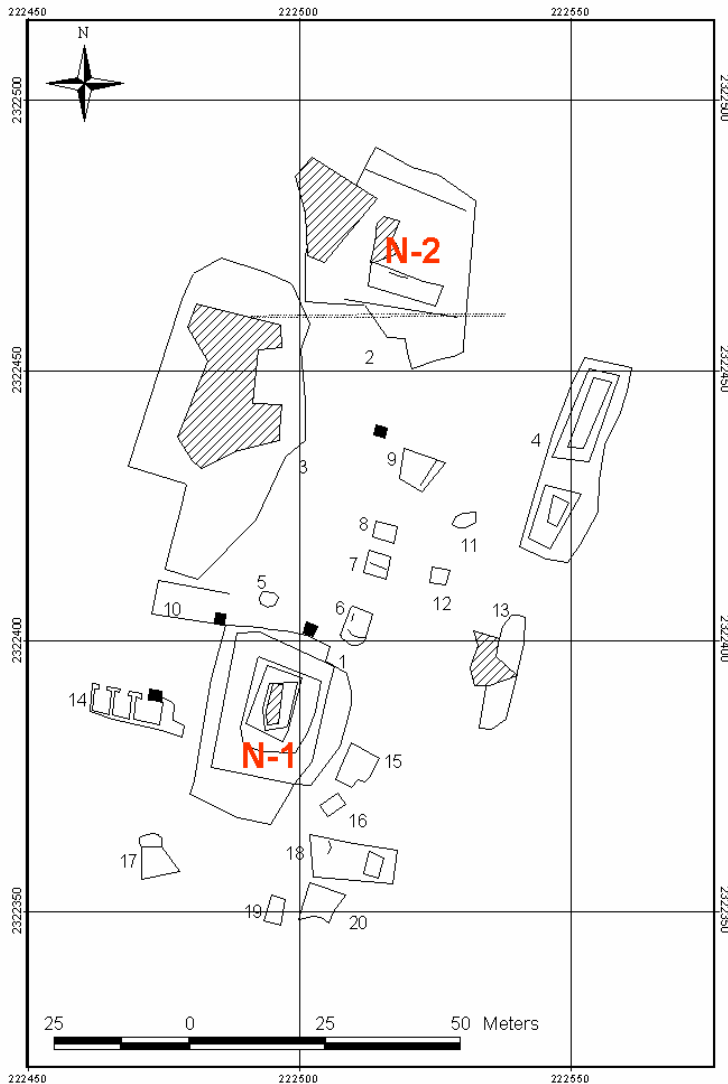
Hacia el lado Este de la Gran Plaza del grupo sur y actualmente aislada del conjunto principal, se encuentra la Estructura S-19 (Figura 5), una extensa plataforma de dos niveles, en cuya superficie se ha recuperado abundante material cerámico, así como el fragmento de un cuchillo de sílex. En el costado Oeste de esta misma plataforma se observaron alineamientos de grandes piedras de entre 70 cm. y 1 m de dimensión conformando los cimientos de dos estructuras absidales de tipo perecedero que en su momento debieron estar sirviendo a la gente que vivía en este pequeño conjunto habitacional.



**Figura 4.-** Plano que muestra la ubicación de las Estructuras S- 26 y S- 39 con respecto a la Plaza Principal de Xoclan. (Archivo DPANM).



**Figura 5.-** Plano que muestra la ubicación de la Estructura S- 19 con respecto a la Plaza Principal de Xoclan. (Archivo DPANM).



**Figura 6.-** Plano que muestra la disposición de las estructuras del Grupo Norte de Xoclan (Plano Informe Xoclan 2005).

El Grupo Norte (Fig. 6), está constituido por plataformas de dimensiones modestas, con cuartos en la parte superior y dispuestas en una posible plaza rectangular en cuyos extremos se localizan los restos de dos edificios piramidales de entre seis y cuatro metros (N-1 y N-2). En total se registraron 20 estructuras en este conjunto.

De acuerdo con la observación de los vestigios sobre el terreno, los lados Este y Oeste de la “plaza” podrían haber estado definidos por estructuras de crujías longitudinales y planta rectangular, que debido al saqueo y extracción de material a gran escala en décadas anteriores, se encuentran actualmente en muy mal estado

de conservación. Entre estos dos montículos de la plaza se observaron cuatro plataformas de dimensiones modestas que afloran por encima del nivel del suelo. Por lo que concierne a su lado Oeste, la Plaza está cerrada por una plataforma de grandes dimensiones cuyo plano actual es más bajo con respecto a lo que parece ser su perímetro, hecho que asociamos a las ya citadas afectaciones. Hacia el Sur, ubicados en los costados Sur y este de la pirámide N-1, se remarca la presencia de algunas estructuras mal conservadas cuya relación con respecto al grupo no es todavía clara, dichas estructuras pueden apreciarse como montículos de piedra e hiladas de piedras

que sobresalen ligeramente del nivel de la plaza. Los sondeos realizados en este conjunto mostraron evidencias arquitectónicas no visibles en la superficie, como es el caso de un alineamiento de piedra labrada ubicado por debajo de la superficie de la plaza (Ver Informe 2005).

El análisis de toda la información generada y la consideración de la problemática general nos ofrecen la posibilidad de plantearnos nuevos y ambiciosos objetivos de cara a una próxima fase de trabajos en el sitio, la cual presentaremos mas adelante.

Con los estudios realizados hasta la fecha, finalmente podemos definir que en Xoclán pudo haber una primera ocupación al final del periodo Preclásico (300 a. C - 250 d. C). La evidencia señala también que la época de mayor esfuerzo constructivo del sitio se dio partir de los inicios del Clásico Temprano (250 - 550 d. C.) probablemente como parte importante del inicio en la consolidación de la estructura urbana de T'Hó cuyo despunte se da hacia el Clásico Tardío (550 - 1100 d. C.). Con ello, Xoclán se posiciona firmemente en la discusión actual de los asentamientos mayas del noroeste de la Península de Yucatán, tanto en relación a T'Hó, con la que observamos comparte la dinámica del desarrollo local, como dentro del panorama general de los asentamientos prehispánicos del área en cuestión (Fig. 7).



**Figura 7.-** Imagen satelital en donde se observan los principales asentamientos prehispánicos en la región noroeste de la península de Yucatán (Foto Archivo DPANM).